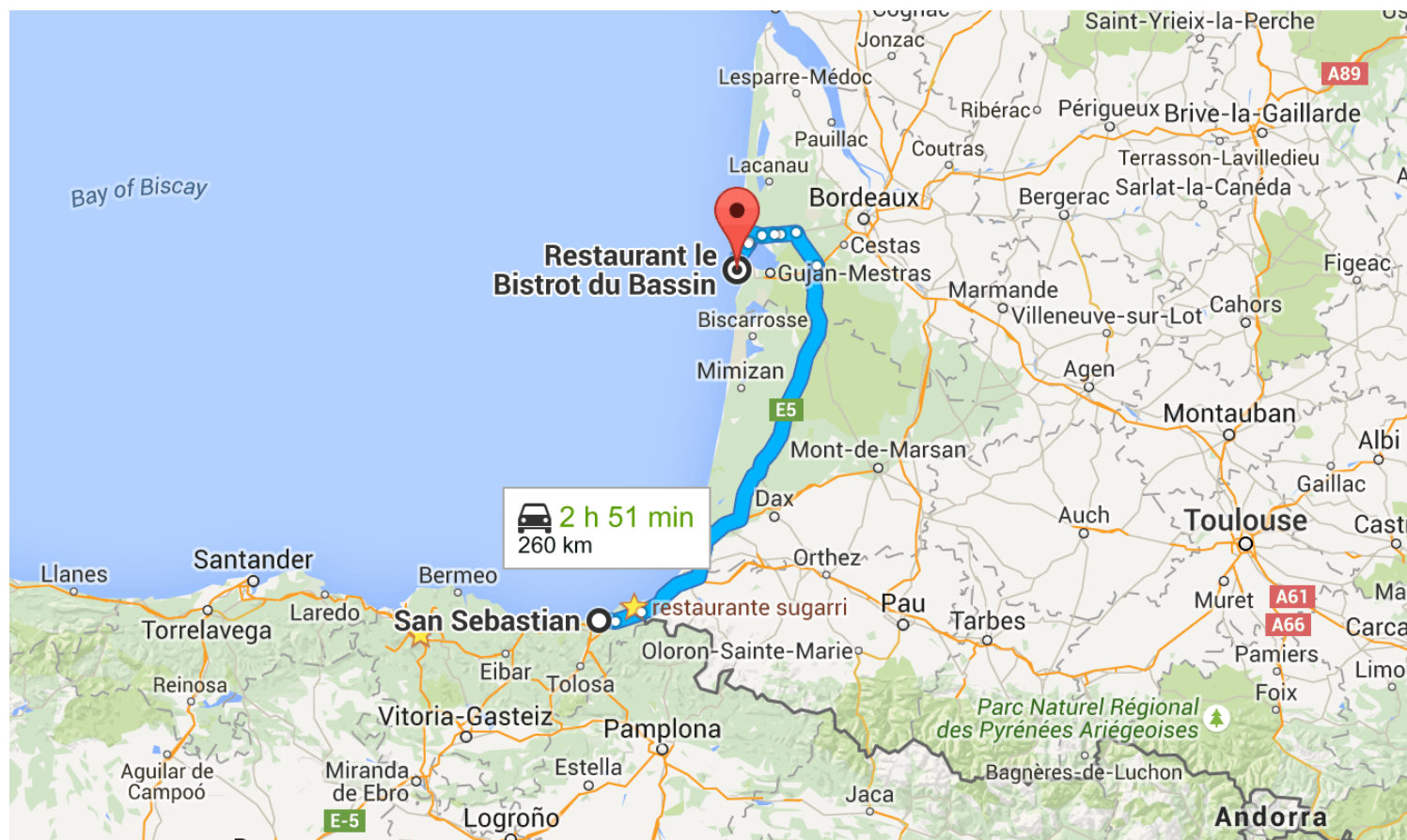




Indicaciones para ir de España a 5 Rue des Pionniers Cap Ferret



⚠ Esta ruta incluye algún peaje.

San Sebastian


Toma GI-20 desde Paseo del Urumea, De Bizkaia Ibilbidea y Ribera de Loiola.

2,3 km

- ↑ Dirígete hacia el suroeste por De Pio XII Plaza
55 m
- 📍 En la rotonda, toma la primera salida y continúa por De Pio XII Plaza
25 m
- ↗ Gira ligeramente a la derecha hacia Calle Arquitectos Cortázar
190 m
- ↶ Gira a la izquierda hacia De Bizkaia Ibilbidea
17 m

 Gira a la derecha hacia Puente Lehendakari José Antonio Agirre

130 m

 Gira a la derecha hacia Paseo del Urumea

300 m

 Toma el ramal en dirección Riberas/Lolola/GI-20/AP-1/AP-8/Irun/Francia


150 m

 Continúa por De Bizkaia Ibilbidea.

280 m

 Continúa por Ribera de Loiola.

500 m

 Toma el ramal de la izquierda en dirección A-8/N-1/Irun/Francia


600 m

Sigue por A63 hacia D5 en Mios, France. Toma la salida 23 desde A63.

203 km

 Incorpórate a GI-20

6,6 km

 Continúa por AP-8.

12,5 km

 Continúa por A63.

184 km

 Toma la salida 23 hacia Le Barp/Marcheprime/Lacanau

230 m

Sigue por D5 y D106 hasta Rue des Pionniers Cap Ferret en Lège-Cap-Ferret.


54,8 km

 En la rotonda, toma la tercera salida en dirección D5

600 m

 En la rotonda, toma la segunda salida y continúa por D5


15,9 km


 Gira a la izquierda hacia D106


220 m


 Incorpórate a D106


6,6 km


-  En la rotonda, toma la segunda salida y continúa por D106
2,6 km


-  En la rotonda, toma la segunda salida y continúa por D106
5,1 km


-  En la rotonda, toma la primera salida y continúa por D106
7,9 km


-  En la rotonda, continúa recto por Av. du Général de Gaulle
1,4 km


-  Continúa por Route de Bordeaux/D106.
1,3 km


-  Continúa por Route de Bordeaux/D106.
6,8 km


-  En la rotonda, toma la primera salida en dirección Avenue de Bordeaux/D106
4,4 km


-  En la rotonda, toma la tercera salida en dirección Avenue de Bordeaux Cap Ferret/D106
1,2 km

-  En la rotonda, toma la tercera salida en dirección Rue des Courlis
200 m

-  Gira a la derecha hacia Rue des Goélands
400 m

-  Continúa por Avenue de la Douane Cap Ferret.
170 m

-  Gira a la izquierda hacia Rue des Oliviers
62 m

-  Gira a la derecha hacia Rue des Pionniers Cap Ferret
32 m

Restaurant le Bistrot du Bassin

5 Rue des Pionniers Cap Ferret, 33950 Lège-Cap-Ferret, Francia

Estas indicaciones se ofrecen sólo a modo de planificación. Es posible que las obras, el tiempo, el tráfico u otros factores hagan variar el estado de las carreteras respecto a los resultados del mapa, por lo que deberías tener en cuenta estos aspectos al planificar la ruta. Debes respetar todas las señales y los avisos relacionados con la ruta.